

Index des rues

- A**
- Acosse (rue I) - F4
 - Albert 1^{er} (avenue) - F2, F3
 - Amérique (rue d') - F3
 - Andenne (chaussée d') - A4, A5, B4
 - Angleterre (rue d') - F3
 - Anthéit (chemin d') - E2
 - Apleit (rue I) - F3
 - Arbre Sainte-Barbe (rue) - H2
 - Ardennes (avenue des) - F3
 - Arène (rue de I) - B4
 - Arllette de Huy (cour) - F3
 - Arona (quai d') - F2, G2, G1
 - Arsins (rue des) - F3
 - Astrid (avenue Reine) - E2
 - Augustins (rue des) - F3
- B**
- Aveugles (porte des) - F2
 - Axhélière (rue) - F3
- B**
- Basin (chemin du comte) - F3
 - Bastin (rue) - F2
 - Batta (avenue de) - F3
 - Batte (quai de la) - F3
 - Batti Gérard (rue) - H2
 - Battis (place des) - E2
 - Baty (rue du) - C6
 - Bauduin-Pierre (rue) - F2
 - Bawinerie (chemin de la) - G4
 - Beaufort (avenue de) - D3, C4, B4
 - Beau Site (rue du) - G3
 - Bécassine (ruelle) - E3
- Béguines** (rue des) - F3
- Bel Horizon** (ruelle) - F3
- Belletable** (rue Capitaine) - F3
- Ben** (place de) - C4
- Ben-Ahin** (chemin de) - G4, H4
- Bois des Rois** (lotissement du) - B5
- Bois du Bailli** (chemin du) - G4
- Bois Marie** (rue de) - F2
- Boland** (place Jules) - E3
- Bonne Espérance** (rue) - G2, G3, H3
- Bons Enfants** (rue des) - F2, G2
- Bosquet** (avenue du) - E2, D2, D3
- Brasseurs** (rue des) - F3
- Buisnière** (chemin de la) - E3, F3
- Chafaïd** (rue de) - C7
- Chera** (chemin du) - H3, H4, I5
- Cherave** (rue) - F4, E4
- Chevaux-Haleurs** (rue des) - E3

- C**
- Campagnards (sentiers des) - G2
 - Campagne (rue de la) - G2
 - Carré (rue Paul) - G2
 - Casernie (rue de la) - F3
 - Cave (chemin de la) - E4
 - Centre (rue du) - G2
 - Cerf (rue du) - F3
 - Cerisiers (clos des) - G3
 - Chainaye (avenue Louis) - F2
 - Champs de Bousalle (rue des) - B6
 - Champvoie (chemin de) - E2
 - Chantelière (rue) - F4
 - Chantelière (ruelle) - F4
 - Chapelle (avenue Adolphe) - F3
 - Chapelons (chemin des) - F4, G4
 - Chardonnet (rue des) - B4
 - Chasseurs ardennais (rue des) - G3
 - Chefaïd (rue de) - C7
 - Chera (chemin du) - H3, H4, I5
 - Cherave (rue) - F4, E4
 - Chevaux-Haleurs (rue des) - E3
- Chinisses** (Hameau des) - G4
- Chrestia** (rue du) - C5
- Cimetière** (rue de) - A4, B4
- Claire** (impasse de) - F3
- Cloche** (rue de la) - F3
- Cloîtres** (rue) - F3
- Colin-Maillart** (cour) - F3
- Collégiale** (rue de la) - F3
- Colmant** (rue Joseph) - G2

Compiègne (quai de) - F2, F3

Condroz (avenue du) - F3

Coq (rue du) - F3

Corroy (camp de) - E4, F4

Cortils (ruelle des) - F2

Cottillages (rue des) - F2

Coucous (rue des) - F3

Couronne (rue de la) - F3

Courtils (impasse des) - H3

Crépalles (rue des) - F3

Croisiers (rue des) - F3

Croix-Rouge (avenue de la) - F2, G2

Crucifix (chemin du) - E2

- D**
- Dautrebende (quai) - F3
 - Debarsy (rue Hubert) - E2
 - Delchambre (avenue) - F3
 - Delloye-Mathieu (rue) - F3
 - Delpeère (rue) - F2
 - Derrière Saive (rue) - A5
 - Dessart (rue) - F2
 - Detru (thier) - G3
 - Dijon (avenue Pierre) - E2, F2
 - Dinart (chaussée de) - E3, E4, E5, D5, D6, D7
 - Dormal (rue) - F2
 - Dubois (rue René) - E2
 - Durbuy (rue Joseph) - E2
 - Duresse (rue) - F4
- D**
- Crucifix (rue du) - C7, D7
 - Cyclamens (rue des) - C4
- E**
- Fallais (zoning Gaston) - G2
 - Ferrer (rue) - F3
 - Foncoux (rue Armand) - G2
 - Fond l'Évêque (le) - G3
 - Collégiale (rue de la) - E2
 - Forges (chaussée des) - F3, F4
 - Fortune (rue de la) - F3
 - Fossés (avenue des) - F3
 - Foules (rue des) - F3
 - Foulons (rue des) - F3
 - Fraisiers (clos des) - G4
 - France (rue de) - F3
 - Franchimont (chemin de) - G2
 - François (rue Jean) - E4
 - Frères Mineurs (rue des) - F3
- F**
- Fabrique (rue de la) - B4
 - Falaise (thier de) - F2
- G**
- Gabelle (chemin de) - G4
 - Gendarmerie (rue de la) - F3
 - Gives (impasse de) - A4
 - Godefroid de Claire (rue) - F3
 - Godeliet (rue) - F3
 - Godin (avenue Charles et Léopold) - F3
 - Godin-Parnajon (avenue) - F3
 - Gollettes (les) - G3
 - Gramme (place Zénobe) - F2
 - Grande Ruelle - B5
 - Grand-Mère (ruelle de ma) - E2
 - Grand-Place - F3
 - Grand-Route - G2
 - Gravière (rue) - A4
 - Gravel (rue) - E2
 - Grégoire (avenue Jacques) - G3
 - Grégoire - Bodart (rue) - F3
 - Griange (rue) - F3
 - Grognard (thier) - F4
 - Grotte (rue de la) - A4
- H**
- Hamoir (route de) - G4, H4, H5
 - Haquin (thier) - F1, F2
 - Harmonie (rue de I) - F3
 - Haut Chêne (rue) - F3
 - Haut Mas (rue du) - G3
 - Haute Sartre (rue) - G4
 - Haye (rue en) - F5
 - Heids (rue sur les) - C6
 - Henimont (chemin de) - C5, C6, B6
 - Henriou (square Lucien) - F3
 - Hercot (rue du) - G3
 - Hody (chemin) - F1
 - Honlet (rue) - F2
 - Hôpital (rue de I) - F3
- H**
- Hoyoux (avenue du) - F3, F4
 - Hoyoux (rue du) - F4
 - Hugo (terrasse Victor) - F1
 - Huy (thier de) - F4, F5

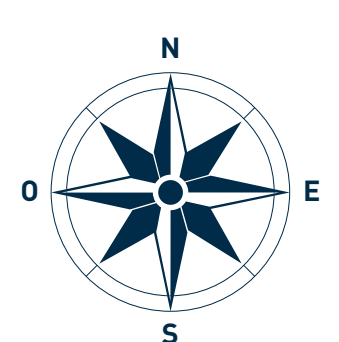
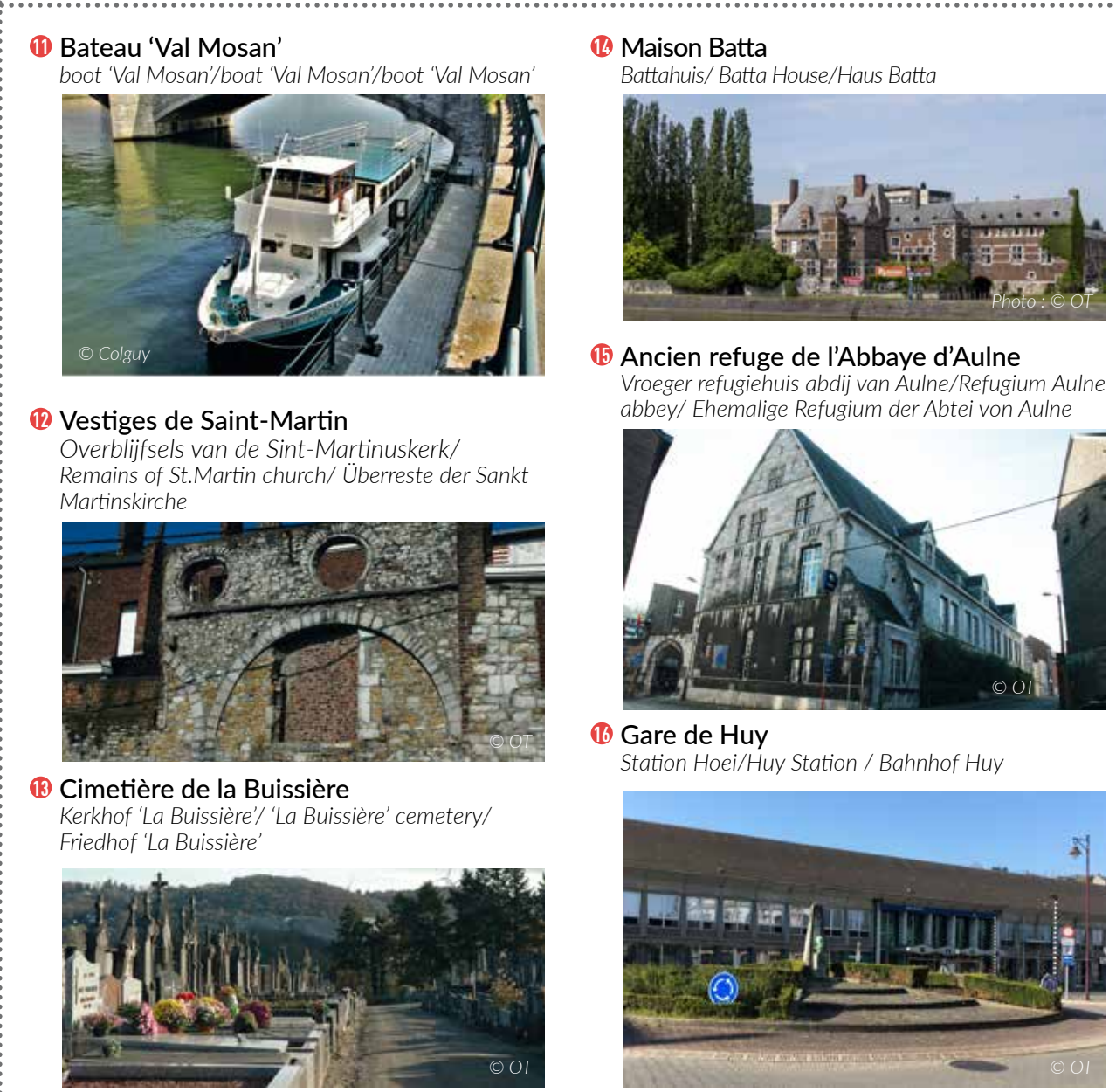
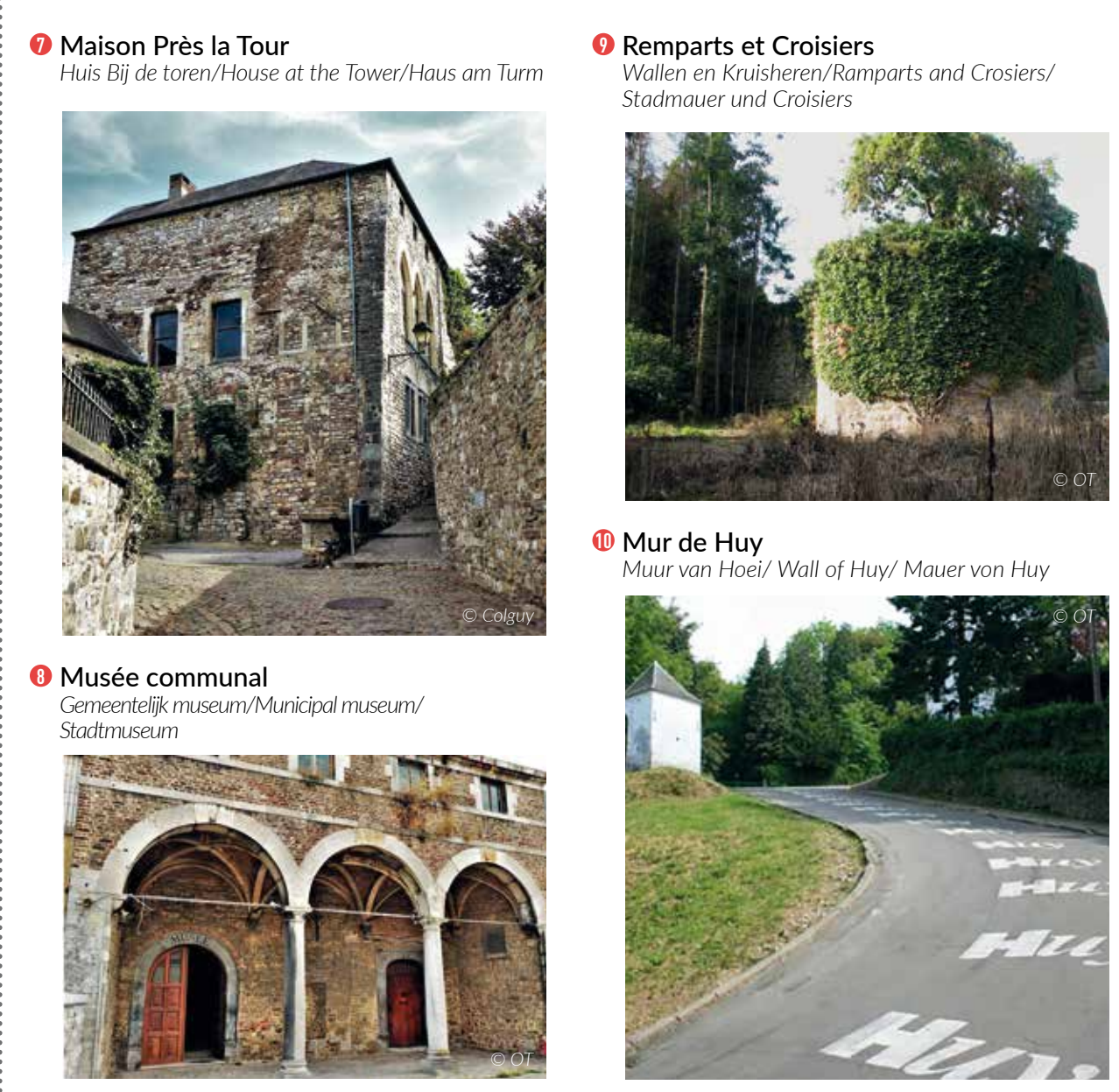
- I**
- Image (rue de I) - F3
 - Industrie (avenue de I) - H2, I2
 - Italie (rue d') - F3, G3
 - Italiens (place des) - F4
- J**
- Jacques (avenue Théo) - G3
 - Jadot (rue Nicolas) - E3
 - Jardins (rue des) - F3
 - Jaspart (rue) - E2
 - Jaurès (rue Jean) - G2
 - Jeannette (ruelle) - F3
 - Juette (rue) - F2
 - Justice (rue de la) - G1, G2
- J**
- Jacques (avenue Théo) - G3
 - Jadot (rue Nicolas) - E3
 - Jardins (rue des) - F3
 - Jaspart (rue) - E2
 - Jaurès (rue Jean) - G2
 - Jeannette (ruelle) - F3
 - Juette (rue) - F2
 - Justice (rue de la) - G1, G2
- L**
- Larrons (rue des) - F3
 - Lebeau (avenue Joseph) - F3
 - Légion romaine (clos de la) - F2
 - Legrand (rue Albert) - G2
 - Lelarge (rue Oscar) - E2
 - Leopold II (rue) - F3
 - Lhonnoux (rue de) - F2
 - Liège (chaussée de) - F3, F2
 - Logne (rue de la) - A5
 - Long Thier (rue du) - F3, G3, G4
 - Longue Ruelle (rue) - H3
 - Loupe (rue de la) - B5
- M**
- Mengold (rue) - G2
 - Messe (chemin de) - E2
 - Messes (rue des) - G2, G3
 - Meuniers (chemin des) - D5
 - Meuse (rue sur) - F3
 - Minechamps (rue) - B5
 - Montroyal (rue) - F2, F1
 - Montmorency (rue) - F3
 - Montroyal (rue) - E3, E2
 - Morgne (chemin de) - B8
 - Morts Champs (chemin de) - E2
 - Motte (rue de la) - F3, G2
 - Mottet (rue) - F4
 - Mottet (ruelle) - F3, F4
 - Mounie (rue) - F3
 - Moutons (rue des) - F3
- M**
- Maillets (porte des) - F3
 - Mairie (rue de la) - G2
 - Malades (thier des) - F2
 - Malles Terres (rue des) - H2
 - Malvoz (rue Ernest) - G2
 - Manants (place des... de Gives) - A4
 - Marais (rue du) - F2, G2
 - Marché (rue du) - F3
 - Marck (rue Adolphe de la) - F2
 - Marcotias (clos des) - E2
 - Maronniers (allée des) - G3
 - Masite (ruelle) - G2, G3
 - Mavelin (rue de) - C6, D6
 - Mélar (rue) - E2
- N**
- Nalonsart (chemin de) - E4, E5
 - Namur (quai de) - F3
 - Napoléon (chaussée) - F3
 - Neuf Bonniers (rue des) - J3
 - Neufmont (rue du) - F3
 - Neuve (rue) - F3
 - Neuve Voie (port) - F3
 - Neuville (rue de la) - H2, I2
 - Notre-Dame (rue) - G4
- O**
- Orval (rampe d') - F4
- P**
- Pairon (rue du) - E2
 - Paix (rue de la) - G2
 - Papegaye (passage) - F3
- P**
- Pequet (thier au) - F4, G4
 - Père Pire (avenue du) - E2
 - Perwez (chemin de) - C7, C8, B8
 - Petit Bois (rue du) - H3, I3
 - Petit Paris (rue du) - F3
 - Petite ferme (rue de la) - H5
 - Petite Ruelle - B5
 - Plaine de la Sartre - G4
 - Plein de Cyr (rue) - E3, E4
 - Poissonner (rue) - F2
 - Pommiers (sentier des) - G2
 - Pont (rue du) - F3
 - Pont de Chinot (rue du) - F4
 - Pont des Chaines (rue) - F3
 - Pont des Gattes - F3
 - Pont des Veaux (rue) - F3
 - Pont Saint-Remi (rue du) - F3
- P**
- Pont-Palais (rue) - F3
 - Porte des Aveugles - F2
 - Poterlette (rue) - F4
 - Poterie (rue de la) - B4, C4
 - Poudrierie (rue de la) - D3
 - Poyoux Sarts (rue) - H3
 - Pré à la Fontaine (rue) - F4, F5
 - Pré Libert (au) - H2
 - Prés Brien (rue des) - B4
 - Preud'homme (place Edouard) - E2
 - Puits (rue du) - C5
- R**
- Récollets (parc des) - F3
 - Reine (rue de la) - F4
 - Remparts (rue des) - F3
 - Rénier de Huy (rue) - F3
 - Resistance (rue de la) - F3
 - Rioul (rue) - F3
 - Roc (rue du) - E3
 - Roosevelt (rue Franklin) - F2
 - Rôtisseurs (rue des) - F3
 - Rouge Lion (rue) - G2, G3
 - Rouges Fosses (rue des) - G4
 - Ruelles (aux) - F3
 - Ruisseau (rue du) - B6, C7
- R**
- Récollets (parc des) - F3
 - Reine (rue de la) - F4
 - Remparts (rue des) - F3
 - Rénier de Huy (rue) - F3
 - Resistance (rue de la) - F3
 - Rioul (rue) - F3
 - Roc (rue du) - E3
 - Roosevelt (rue Franklin) - F2
 - Rôtisseurs (rue des) - F3
 - Rouge Lion (rue) - G2, G3
 - Rouges Fosses (rue des) - G4
 - Ruelles (aux) - F3
 - Ruisseau (rue du) - B6, C7
- S**
- Saint-Denis (place) - F3
 - Saint-Domilien (rue) - F3
 - Sainte-Anne (rue) - G4
 - Sainte-Catherine (rue) - F4
 - Sainte-Ivette (rue) - F2
 - Saint-Etienne-au-Mont (allée) - E2
 - Saint-Germain (place) - F3
 - Saint-Hilaire (rue) - F3
 - Saint-Jacques (impasse) - F3
 - Saint-Jacques (place) - F3
 - Saint-Jean l'Agneau (promenade) - G3
 - Saint-Joseph (chemin) - F3, G4
 - Saint-Loup (chemin de) - H4, I4
 - Saint-Martin (rue) - F3
 - Saint-Mengold (rue) - F3
- S**
- Saint-Mort (chaussée) - F4
 - Saint-Pierre (rue) - F3
 - Saint-Remi (rue) - F3
 - Saint-Roch (rue) - C4, C5
 - Saint-Séverin (place) - F3
 - Saint-Victor (rue) - F3
 - Sart (chemin du) - C4
 - Sarte (chemin de la) - C4
 - Sarte (rue de la... à Ben) - C5
 - Saules (rue des) - G2
 - Sauvinière (chemin de la) - G3
 - Sciry (chemin de) - B7, B8
 - Sœurs Grises (rue des) - F3
 - Sous-le-Château (rue) - F3
 - Sous-les-Roches (rue) - E2, E1
 - Springuel (cité) - G2
 - Statte (rue de) - E2
- T**
- Tanneurs (rue des) - F3
 - Tête-Noire (rue de la) - F3
 - Théoduin de Bavière (Parvis) - F3
 - Thionogrives (rue de) - B6
 - Thonet (avenue Joseph) - G3
 - Tige (rue du) - C3
 - Tilleul (place du) - F4
 - Tillieux (rue Maurice) - F2
- T**
- Tanneurs (rue des) - F3
 - Tête-Noire (rue de la) - F3
 - Théoduin de Bavière (Parvis) - F3
 - Thionogrives (rue de) - B6
 - Thonet (avenue Joseph) - G3
 - Tige (rue du) - C3
 - Tilleul (place du) - F4
 - Tillieux (rue Maurice) - F2
- V**
- Vacheresse (rue de la) - E4
 - Vallée (rue de la) - A4
 - Vanderveelde (rue Emile) - B4
 - Vankeerberghen (rue) - B5
 - Vélodrome (clos du) - G2
 - Vergiers (rue des) - F2
 - Viande (avenue de) - G3
 - Vieille chaussée de Statte - F2
 - Vierset (cité Emile) - F2
 - Vierset-Godin (rue) - F3
- V**
- Vacheresse (rue de la) - E4
 - Vallée (rue de la) - A4
 - Vanderveelde (rue Emile) - B4
 - Vankeerberghen (rue) - B5
 - Vélodrome (clos du) - G2
 - Vergiers (rue des) - F2
 - Viande (avenue de) - G3
 - Vieille chaussée de Statte - F2
 - Vierset (cité Emile) - F2
 - Vierset-Godin (rue) - F3
- W**
- Vieux-Floricots (aux) - H2
 - Vieux-Moulin (rue du) - C7
 - Vieux-Pont (rue du) - F3
 - Vignes (rue des) - F2
 - Wrancxen (rue Adolphe) - F3
- W**
- Wanze (rue de) - E2
 - Wamme (chaussée de) - F1, F2
 - Warnant (rue Joseph) - F3 = place Verte
 - Warnant (rue) - G2
 - Wauters (rue Joseph) - E3
 - Wavehaye (rue de) - C6, C7, D7
 - Wazimont (rue de) - A5
 - Wilmotte-Dupont (rue) - F3
- X,Y,Z**
- Yerpen (rue) - E2

Conception & Réalisation :
Unimedia Editions sa
 Rue Joba 9 - 4053 Embourg ☎ 04 224 74 84
 info@uni-media.be www.uni-media.be

Editeur responsable :
Office du Tourisme de Huy
 Quai de Namur 1 - 4500 Huy ☎ 085 21 29 15
 tourisme@huy.be https://tourisme.huy.be/

unimedia
 EDITIONS MULTIMEDIA

office du tourisme huy



Echelle : 1/3000
1cm = 30 mètres

Légende

- Vieux Huy
- Bateau Val Mosan
- Bibliothèque
- Bowling
- Centre culturel
- Cinéma
- Eglise
- Gare
- Hôpital 100
- Li Bassinia
- Office du Tourisme
- Parking
- Parking mobil-homes
- Piscine
- Point de Vue
- Police 101
- Poste
- Mont Mosan
- Tennis
- Écomusée

Points d'intérêts

- 1 Hospice d'Oultremont**
Gasthuis d'Oultremont/ Oultremont Hospice/
Hospiz von Oultremont
- 2 Collégiale Notre-Dame et Saint-Domitien et son trésor**
Collegiale kerk Onze-Lieve-Vrouw en Sint-Domitianus en haar schatkamer / Collegial church of Our Lady and St. Domitian and Treasury/
Stiftskirche Unsere-Liebe-Frau und Sankt Domitianus

